

航道通告

北道通〔2017〕12号

各船舶有关单位:

由于北江航道扩能升级项目飞来峡二、三线船闸工程（防撞墩加固工程）英德人民大桥施工及过往船舶通航需要，为保障航道畅通和船舶通航安全，航道部门受业主委托现将该区域航标调整的有关事项通告如下:

一、工程内容

本工程位于北江英德人民大桥河段，工程内容为英德人民大桥防撞墩加固工程，施工期暂定3个月（2017年11月16日至2018年2月10日）。若有延期，不再另行通告。

二、航标调整河段

北江英德市辖区英德人民大桥河段。

三、航标调整时间

2017年11月16日。

四、航标调整事项

英德人民大桥通航孔防撞加固工程需分二期进行施工，第一

期施工靠左岸的 4 号、5 号桥墩，第二期施工靠右岸的 3 号桥墩。

第一期施工靠左岸的 4 号、5 号桥墩时，在桥梁上游面配布二座侧面灯艇，其中一座左侧面灯艇，一座右侧面灯艇；在桥梁下游面配布二座侧面灯艇，其中一座左侧面灯艇，一座右侧面灯艇。上行船舶靠右岸航行，在 2 号、3 号桥墩间的通航孔通行；下行船舶靠左岸航行，在 3 号、4 号桥墩间的通航孔通行。详见北江航道扩能升级项目飞来峡二、三线船闸工程（防撞墩加固工程）英德人民大桥施工航标配布图（1）。

第二期施工靠右岸的 3 号桥墩时，在桥梁上游面配布二座侧面灯艇，其中一座左侧面灯艇，一座右侧面灯艇；在桥梁下游面配布二座侧面灯艇，其中一座左侧面灯艇，一座右侧面灯艇；在 3 号防撞墩施工区域上、下游各设置 1 座专用标（浮标）。上行船舶靠右岸航行，在 2 号、3 号桥墩间的通航孔通行；下行船舶靠左岸航行，在 3 号、4 号桥墩间的通航孔通行。详见北江航道扩能升级项目飞来峡二、三线船闸工程（防撞墩加固工程）英德人民大桥施工航标配布图（2）。

侧面灯艇为 HF6.7-B1 型灯艇，靠近左岸的，标体颜色为黑色，标牌颜色为白色，夜间示单闪绿光，闪光周期 2.5 秒（亮 0.5 秒+熄 2 秒）；靠近右岸的，标体颜色为红色，标牌颜色为红色，夜间示单闪红光，闪光周期 2.5 秒（亮 0.5 秒+熄 2 秒）。专用标：靠近左岸的，双闪黄光，闪光周期 4 秒（亮 0.5 秒+熄 0.5 秒+亮 0.5 秒+熄 2.5 秒）；靠近右岸的，单闪黄光，闪光周期 2.5 秒（亮 0.5

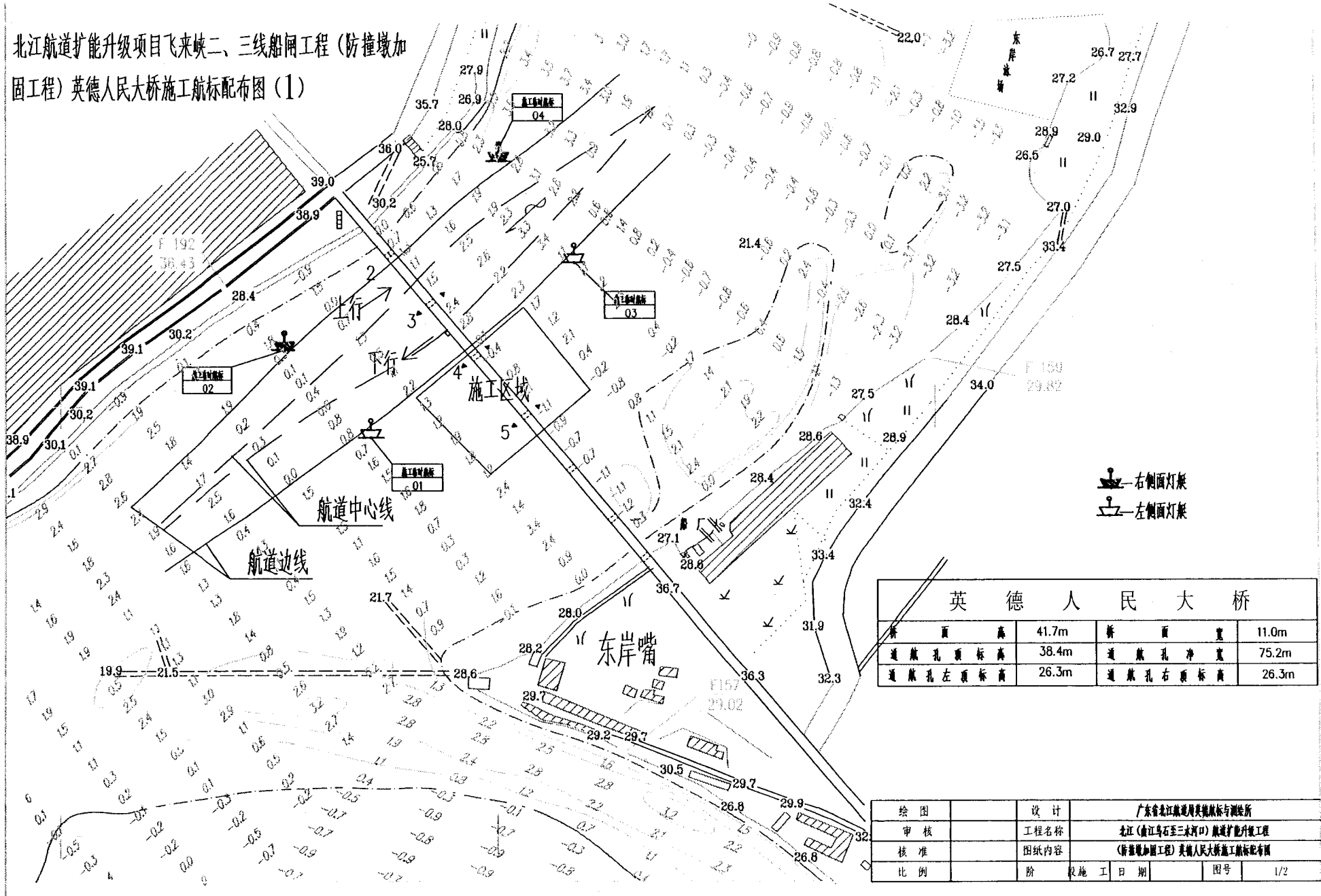
秒+熄 2 秒)。

以上事项，希各船舶有关单位通知所属船舶人员，在航经英德人民大桥河段时，加强瞭望，密切注意施工区域的施工情况和航标配布情况，谨慎驾驶减速或延时通行，以策安全。

- 附件：1. 北江航道扩能升级项目飞来峡二、三线船闸工程（防撞墩加固工程）英德人民大桥施工航标配布图（1）
2. 北江航道扩能升级项目飞来峡二、三线船闸工程（防撞墩加固工程）英德人民大桥施工航标配布图（2）



北江航道扩能升级项目飞来峡二、三线船闸工程（防撞墩加固工程）英德人民大桥施工航标配布图（1）



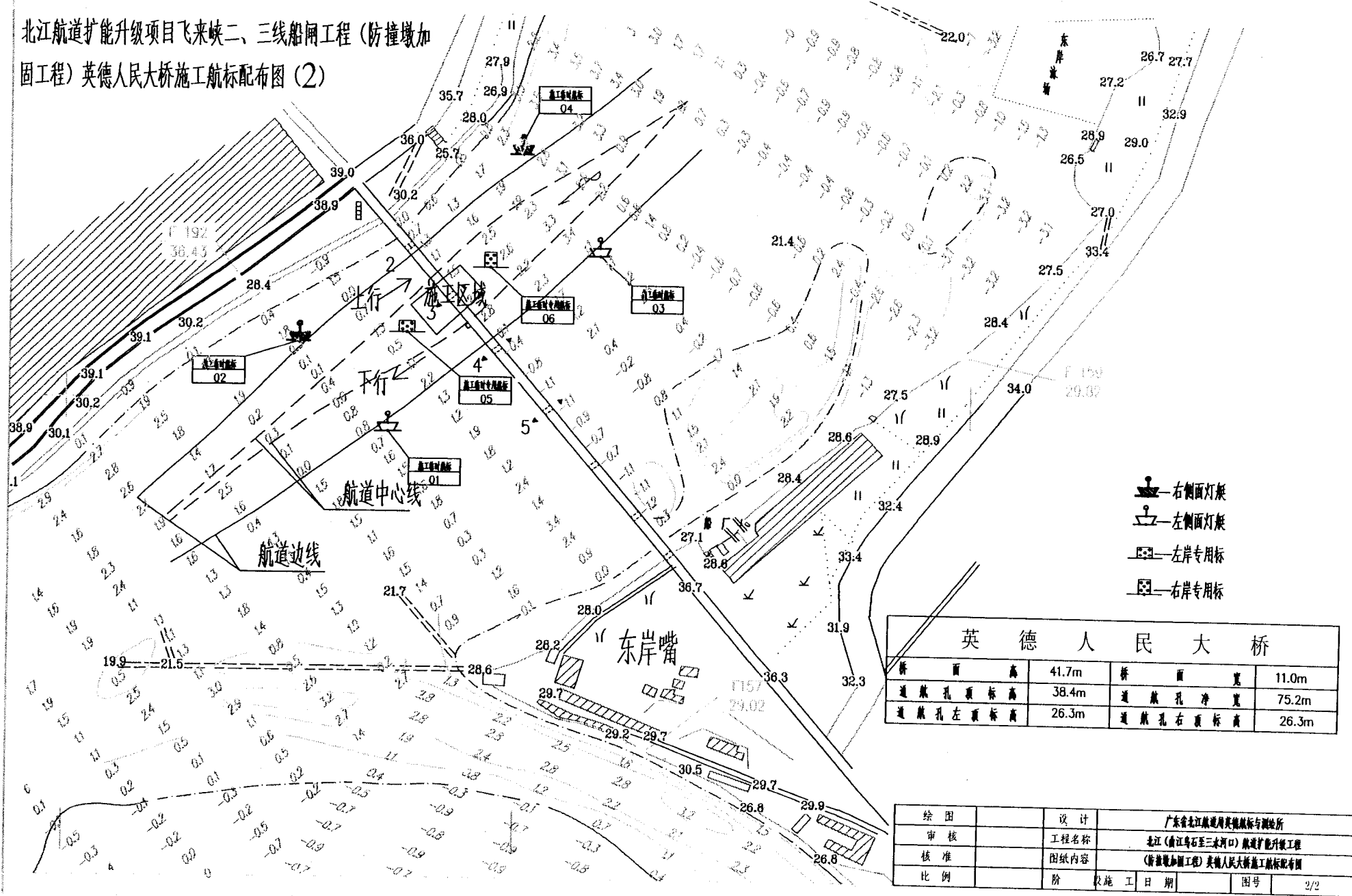
右侧面灯桩
左侧面灯桩





英 德 人 民 大 桥			
桥 面 高	41.7m	桥 面 宽	11.0m
道 墩 孔 顶 标 高	38.4m	道 墩 孔 净 宽	75.2m
道 墩 孔 左 顶 标 高	26.3m	道 墩 孔 右 顶 标 高	26.3m

绘 图		设 计	广东省北江航运局英德航标与测绘所	
审 核		工 程 名 称	北江（曲江乌石至三水河口）航道扩能升级工程	
核 准		图 纸 内 容	（防撞墩加固工程）英德人民大桥施工航标配布图	
比 例		阶 段	施 工 日 期	图 号 1/2

附件 2

北江航道扩能升级项目飞来峡二、三线船闸工程（防撞墩加固工程）英德人民大桥施工航标配布图（2）



-  右侧面灯标
-  左侧面灯标
-  左岸专用标
-  右岸专用标

英 德 人 民 大 桥			
桥 面 高	41.7m	桥 面 宽	11.0m
通航孔顶标高	38.4m	通航孔净宽	75.2m
通航孔左顶标高	26.3m	通航孔右顶标高	26.3m

绘图		设计	广东省北江航道局其他航标与测绘所		
审核		工程名称	北江（清远石三水河口）航道扩能升级工程		
核准		图纸内容	（防撞墩加固工程）英德人民大桥施工航标配布图		
比例		阶	段	施 工 日 期	图号 3/2

公开方式：主动公开

抄送：广东省航道局，英德航标与测绘所。

广东省北江航道局办公室

2017年11月21日印发
